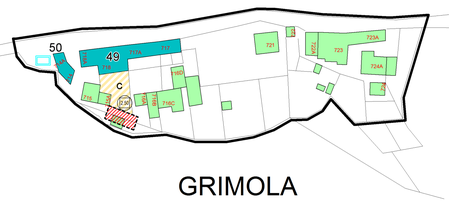

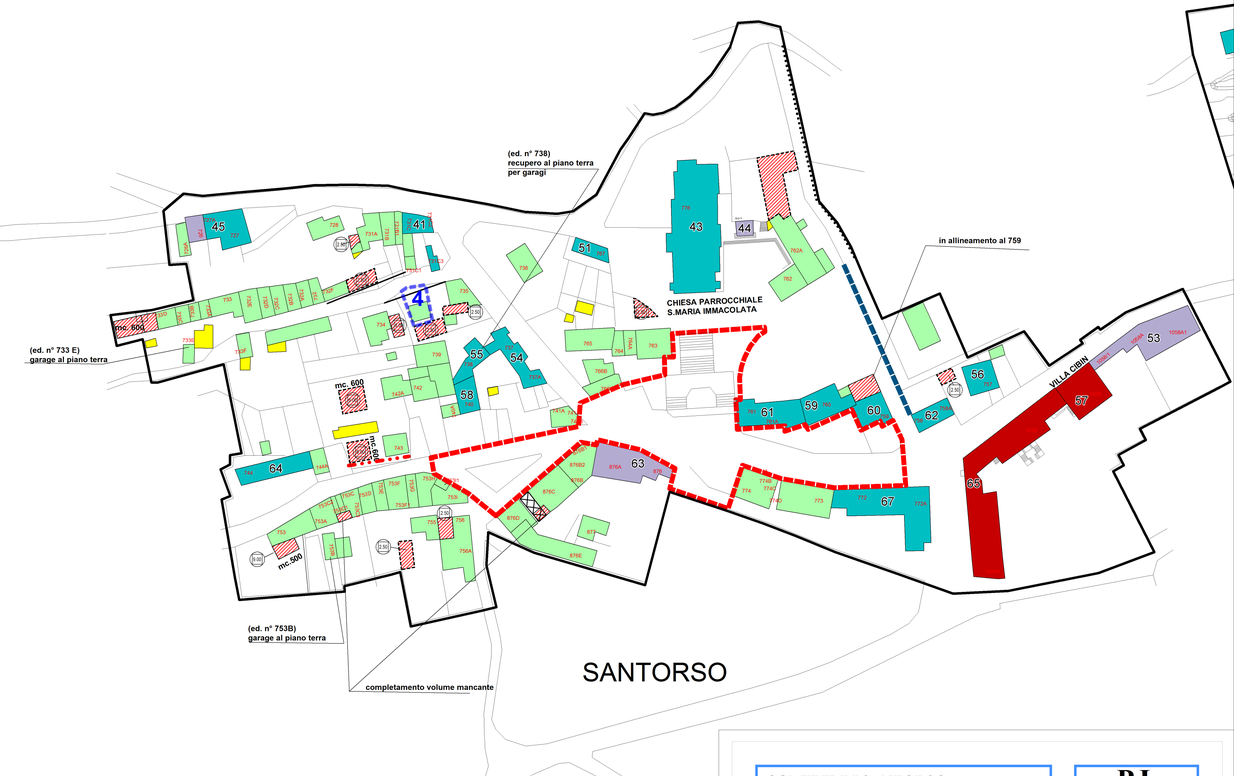

LEGENDA

Generalità degli interventi
perimetro della zona omogenea

Caratteristiche degli interventi

- Allineamenti
- Passaggi coperti
- Sagome limite nuovi edifici
- mc. 000 — Altezze particolari in metri / Volume massimo
- c — Corti
- Viabilità di progetto
- Percorsi pedonali
- P.d.R. vigente

Interventi sull'esistente edificato

- Limite di massimo ampliamento
- 696A — Numero della scheda di analisi
- nn — Edifici con scheda centro storico ed edifici tutelati
- Grado A - restauro e risanamento conservativo
- Grado B - restauro dell'immagine ambientale
- Grado 2 - edifici di notevole interesse storico, paesaggistico ed ambientale
- Grado C - ristrutturazione edilizia
- Grado D - demolizione
- Sopraelevazione
- Elementi lineari significativi art.18 Prontuario e art. 68 N.T.
- Arco di accesso a corte/portale
- Elementi puntuali significativi
- Elementi puntuali significativi: lavatoio
- Progetti unitari a sistemazione stradale ed arredo urbano
- n — Progetto unitario convenzionato
- Cortina edilizia riferimento titolo 4 Prontuario

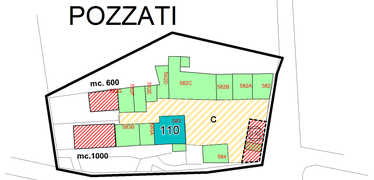

COMUNE DI SANTORSO
Provincia di Vicenza

P.I.
PIANO DEGLI INTERVENTI
VARIANTE 4

Elaborato	3	2		Scala	1:1.000

CENTRI STORICI
Santorso - Grimola - Rio - Murello - Pozzati

Elaborato adeguato alla D.C.C. di approvazione n.15 del 26/04/2022

Sindaco
Franco Balzi

Progettista
Silvia Dall'Igna

Responsabile Servizio Urbanistica-Edilizia:
Claudia Capovilla

Realizzazione GIS su HEXAGON GeoMedia
STUDIO LUCA ZANELLA INGEGNERE
33100 UDINE via XXII marzo n.19 studio@ilt.it

aprile 2022